

西安市灞桥区第一批乡村道路命名公告

根据《地名管理条例》(国务院令第 753 号)相关规定及《灞桥区开展“乡村著名行动” 助力乡村振兴实施方案》工作要求，在遵照落实《灞桥区乡村道路命名工作规范》命名程序的基础上，经灞桥街道办事处、红旗街道办事处审核批准，完成了对三个村 29 条乡村道路命名工作，现将已命名道路信息公告如下：

一、灞桥街道（21 条）

（一）邵平店村（10 条）

1.当堡路（Dāngbǎo Lù）：位于东城大道南侧，南北走向，南起西临高速旁，北至东城大道，道路长约 600 米，宽约 5 米。

2.西堡路（Xībǎo Lù）：位于东城大道南侧，邵平店小学西侧，南北走向，南起邵平店村三组村道，北至东城大道，道路长约 250 米，宽约 4 米。

3.朝阳路（Chāoyáng Lù）：位于东城大道南侧，南北走向，南起西临高速，北至东城大道，道路长约 600 米，宽约 4 米。

4.桃园路（Táoyuán Lù）：位于东城大道北侧，南北走向，南起东城大道，北至窑村车站生活区，道路长约 900 米，宽约 4.5 米。

5.盘湾路（Pánwān Lù）：位于东城大道北侧，南北走向，南起东城大道，北至窑村车站生活区，道路长约 900 米，宽约 4 米。

6.东堡路（Dōngbǎo Lù）：位于东城大道以南，当堡路以东，南北走向，南起邵平店村一组，北至邵平店村文化广场东侧，道

路长约 460 米，宽约 5 米。

7.古槐路（Gǔhuái Lù）：位于东城大道以南，邵平店小学、邵平店村文化广场南侧，东西走向，东起东堡路，西至西堡路，道路长约 200 米，宽约 5 米。

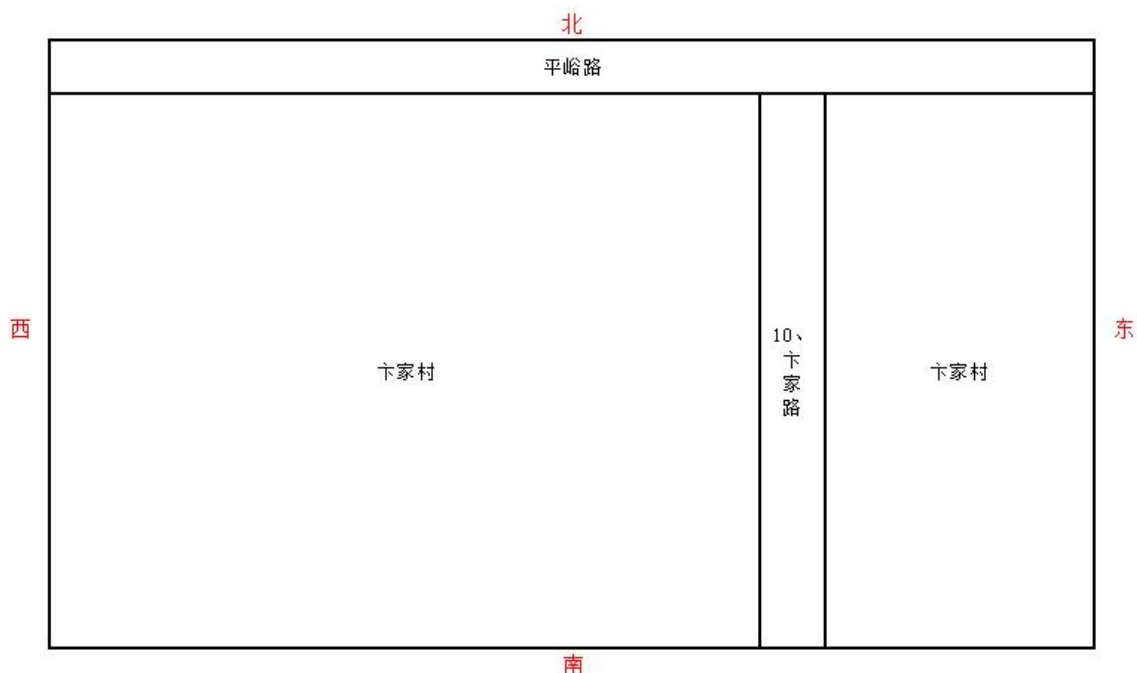
8.官北路（Guānběi Lù）：位于东城大道北侧邵平店村村内，东西走向，东起盘湾路，西至桃园路，道路长约 450 米，宽约 4.5 米。

9.融兴路（Róngxìng Lù）：位于东城大道以南，邵平店村文化广场北侧，东西走向，东起仁斜路，西至当堡路，道路长约 450 米，宽约 4.5 米。

10.卞家路（Biànjiā Lù）：位于连霍高速东侧，卞家村村内，南北走向，南起灞桥临潼界，北至平峪路，道路长约 330 米，宽约 6 米。

灞桥街道邵平店村 10 条已命名道路街巷示意图





（二）歇驾寺村（11 条）

1.歇驾东路（Xiējiàdōng Lù）：位于歇驾寺村村内偏东侧，南北走向，穿村而过，道路长约 778 米，宽约 8 米。

2.歇驾西路（Xiējiàxī Lù）：位于歇驾寺村村内偏西侧，南北走向，南起歇驾寺村南出口，北至歇驾寺正街，道路长约 570 米，宽约 6 米。

3.歇驾寺正街（Xiējiàsìzhèng Jiē）：位于歇驾寺村中心位置，东西走向，穿村而过，道路长约 740 米，宽约 6 米。

4.歇驾寺南街（Xiējiàsìnán Jiē）：位于歇驾寺正街南侧，东西走向，东起歇驾寺村东出口，西至歇驾东路，道路长约 600 米，宽约 8 米。

5.歇驾寺西街（Xiējiàsìxī Jiē）：位于歇驾寺村村内偏西侧，南北走向，南起歇驾寺正街，北至歇驾寺村北出口，道路长约 230 米，宽约 8 米。

6.新兴北街（Xīnxīngběi Jiē）：位于吕段路南侧，东西走向，东起新兴庄路，西至新兴西街，道路长约 200 米，宽约 6 米。

7.新兴中街（Xīnxīngzhōng Jiē）：位于新兴庄路西侧，南北走向，南起新兴村南出口，北至新兴北街，道路长约 300 米，宽约 6 米。

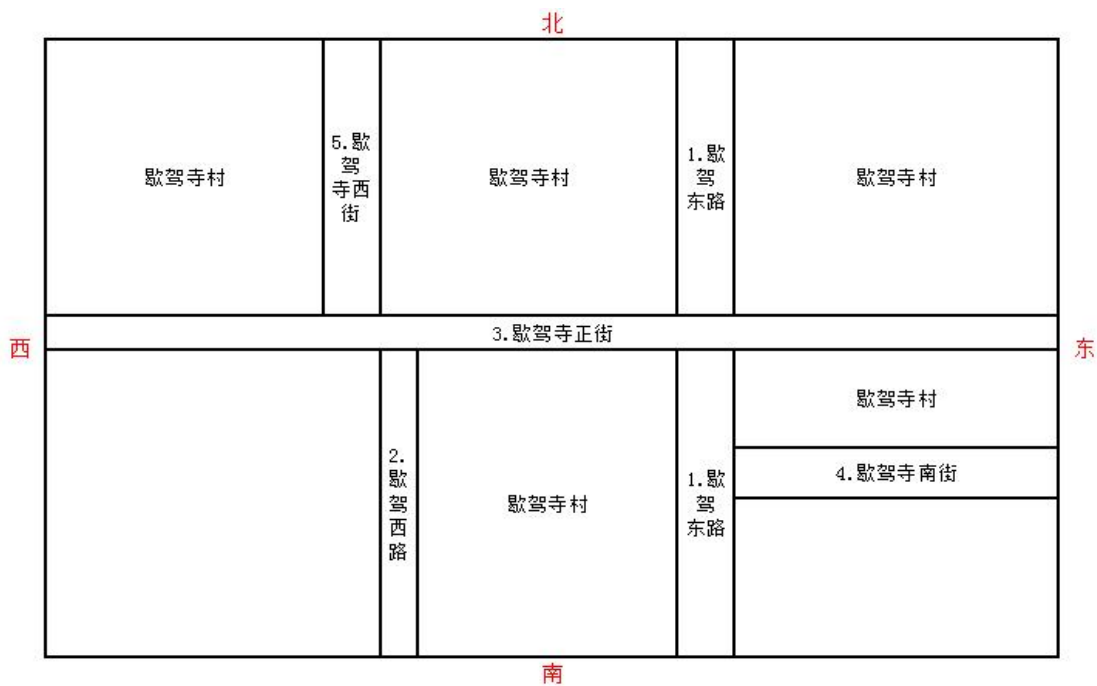
8.新兴西街（Xīnxīngxī Jiē）：位于新兴中街西侧，南北走向，南起新兴村南出口，北至新兴北街，道路长约 240 米，宽约 5 米。

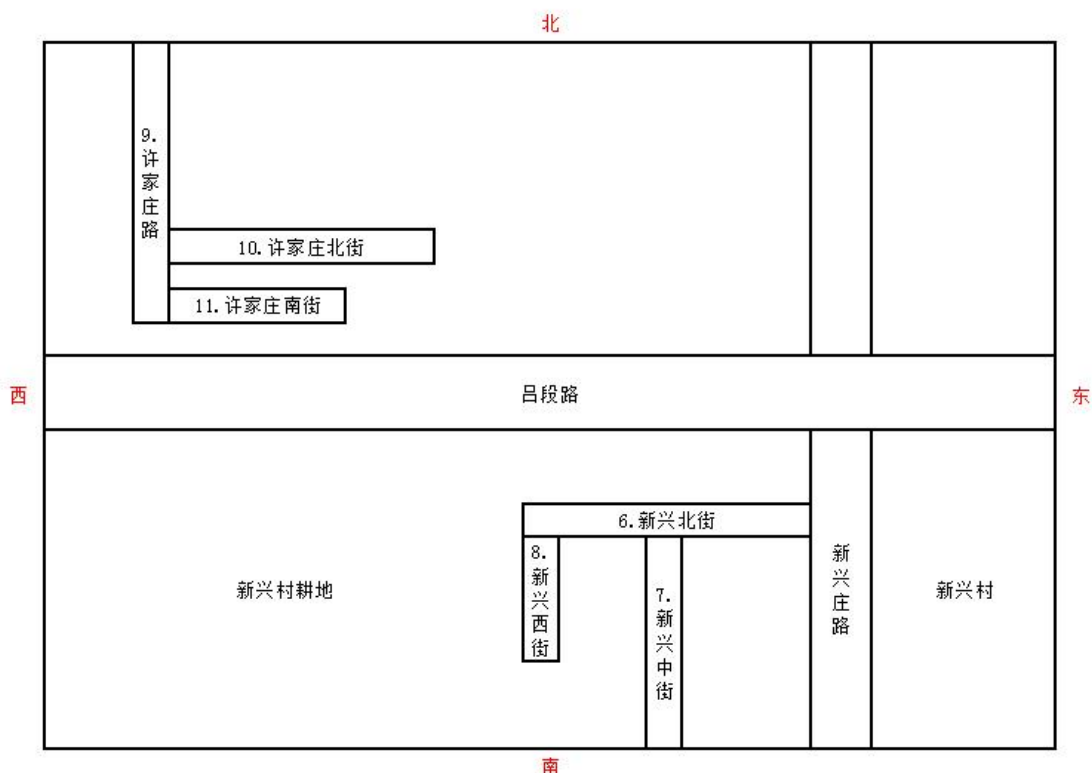
9.许家庄路（Xǔjiāzhuāng Lù）：位于吕段路北侧，南北走向，南起许家庄南街西口，北至新兴村北出口，道路长约 200 米，宽约 6 米。

10.许家庄北街（Xǔjiāzhuāngběi Jiē）：位于吕段路北侧，东西走向，东起新兴村北侧耕地道路，西至许家庄路，道路长约 260 米，宽约 6 米。

11.许家庄南街（Xǔjiāzhuāngnán Jiē）：位于吕段路北侧，东西走向，东起新兴村北侧耕地道路，西至许家庄路，道路长约 200 米，宽约 6 米。

灞桥街道歇驾寺村 11 条已命名道路街巷示意图





二、红旗街道（8 条，均在赵庄村）

1.赵庄正街 (Zhàozhuāng Zhèng Jiē)：东西走向，横穿赵庄村，东起半引路，西至浐河东路，道路长约 2000 米，宽约 6 米。

2.富裕街 (Fùyù Jiē)：位于赵庄村村内偏东侧，南北走向，南起如意街，北至赵庄正街，道路长约 300 米，宽约 5 米。

3.和谐街 (Héxié Jiē)：位于富裕街西侧，南北走向，南起如意街，北至赵庄正街，道路长约 300 米，宽约 5 米。

4.仁爱街 (Rén'ài Jiē)：位于和谐街西侧，南北走向，南起如意街，北至赵庄正街，道路长约 300 米，宽约 5 米。

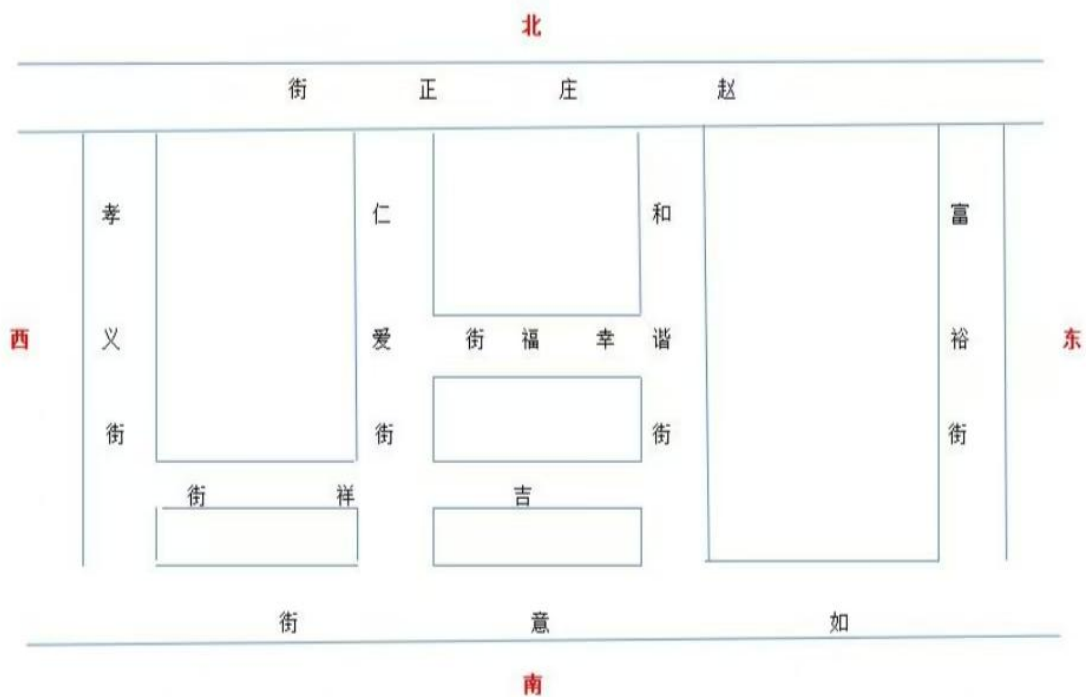
5.孝义街 (Xiàoyì Jiē)：位于仁爱街西侧，南北走向，南起如意街，北至赵庄正街，道路长约 300 米，宽约 5 米。

6.幸福街 (Xìngfú Jiē)：位于赵庄正街南侧，东西走向，东起和谐街，西至仁爱街，道路长约 100 米，宽约 3 米。

7.吉祥街（Jíxiáng Jiē）：位于幸福街南侧，东西走向，东起和谐街，西至孝义街，道路长约 150 米，宽约 3 米。

8.如意街（Rúyì Jiē）：位于吉祥街南侧，东西走向，东起富裕街，西至孝义街，道路长约 200 米，宽约 3 米。

红旗街道赵庄村 8 条已命名道路街巷示意图



西安市灞桥区民政局

2025 年 8 月 26 日